

# Circuit VTT : Balade photovoltaïque

## BREF

Au coeur des bois communaux du Défens de Callian et Montauroux, ce circuit roulant à vocation familiale de couleur « Vert » permet un accès en douceur à l'activité VTT.



[Descriptif](#) [Tracé GPS](#) [Profil](#) [Vidéo](#) [Votre avis](#)

### > ACCÈS

Au départ de Saint-Raphaël, prendre l'A8 en direction de Nice. Sortir à Fayence/Les Adrets-de-l'Estérel puis emprunter la Route de Montauroux D837 qui deviendra la Route du Lac D37 pendant une quinzaine de kilomètres. Vous passerez le village de MONTauroux puis vous suivrez le panneau "stade" ou les nombreux panneaux "Parcabout".

### > POINT DE DÉPART

Le parking du stade désaffecté de Montauroux.

### > ITINÉRAIRE

Le tracé débute vers le nord sur une large piste DFCI qui permet rapidement d'avoir un beau point de vue sur le village de Saint-Cézaire-sur-Siagne.

Arrivé à la citerne DFCI l'itinéraire s'élève légèrement sur la gauche par une large piste qui vous amènera jusqu'à la D96.

Traversez prudemment la voie afin de poursuivre sur le chemin d'en face qui se transforme en sentier vers la gauche jusqu'au parking de la « Ferme photovoltaïque » de Callian où des panneaux d'information vous décriront les caractéristiques et objectifs de l'installation. Poursuivez ensuite le sentier jusqu'à couper à nouveau la D96 au droit d'une large piste qui se resserre en s'élevant pour la partie un peu pentue de l'itinéraire.

Au sommet les bornes de pierres « obélisque » colonnes quadrangulaires avec tête pyramidale – marquent la limite entre les communes.

La piste s'étend puis monte à nouveau avant le seul passage descendant quelque peu accidenté, dans un large virage empierré. Toutefois une alternative est indiquée sur un sentier plus étroit mais plus lisse qui coupe la courbe.


La suite de la piste caracole jusqu'à rejoindre la large DFCI empruntée à l'aller pour rejoindre le parking de départ.

Pensez à consulter l'ouverture des massifs avant de partir. Se reporter à la rubrique "informations pratiques".

## TRACÉ GPS




## PROFIL



## VIDÉO

VOTRE AVIS - 1 avis

DONNEZ VOTRE AVIS SUR CE CIRCUIT

Votre note sur 5 : 


Commentaire

Nom / Pseudo

Email - Il ne sera pas publié

Ajouter un avis

## INFOS TECHNIQUES

 Montauroux Facile

5,1 km 45 min

 68 m

Voir l'avis

 Tracé GPX

Télécharger le pdf

## LES + DE CE PARCOURS

- Découverte des bois communaux du Défens de Callian et Montauroux
- Point de vue sur le village de Saint-Cézaire-sur-Siagne
- Circuit balisé et entretenu

## SUGGESTIONS

### Villa Verdi



Montauroux  
à partir de 400€

### Old Siam



Montauroux  
à partir de 37€

## AUTRES ITINÉRAIRES

## Circuit VTT : Cross-Country du Défens



Montauroux  
45 min  
Moyen

## Randonnée : Découverte de la réserve de Fondurane



Montauroux  
1 h45  
Facile

Partager cet itinéraire



### TROUVER UN CIRCUIT

Circuits de trails  
Circuits en moto  
Circuits vélo de route  
Circuits VTT  
Randonnées pédestres

### CIRCUITS PHARES

Circuits incontournables  
En bord de mer  
Le sentier du littoral  
Les mieux notés

### INFORMATIONS PRATIQUES

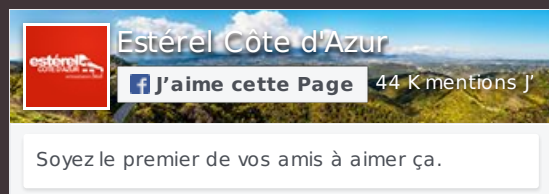
Conseils et précautions  
Météo des plages  
Nous contacter  
Ouverture des massifs  
Points d'informations

### LIENS PARTENAIRES

Communauté d'agglomération CAVEM  
Estérel Côte d'Azur  
Fréjus Tourisme  
Office National des Forêts  
Pays de Fayence Tourisme  
Puget sur Argens Tourisme  
Roquebrune-sur-Argens Tourisme  
Saint-Raphaël Tourisme



4°/15°C



Estérel Côte d'Azur  
J'aime cette Page 44 K mentions J'  
Soyez le premier de vos amis à aimer ça.



© ESTÉREL CÔTE D'AZUR // TOUS DROITS RÉSERVÉS

65 rue Isaac Newton, Technoparc Epsilon 1 - Bat. H, 83700 Saint-Raphaël - Tél. +33(0) 4 94 19 10 60

Site de réservation

[Plan du site](#) - [Mentions légales](#) - Conception et réalisation : [IRIS Interactive](#)

---